

DESCRIPTION DU PROJET

Objectif de la liaison modes doux Meux, Saint-Denis, Bovesse

La commune de La Bruyère a conservé son caractère rural à travers son patrimoine naturel et bâti, bien réparti sur l'ensemble du territoire. Ce projet prévoit d'encourager la découverte du patrimoine culturel et architectural de la commune à pied ou à vélo par la création d'une promenade aménagée pour modes doux, qui relie plusieurs fermes et traverse des champs et paysages agricoles, entre les villages de Meux, de Saint-Denis et de Bovesse.

Cette promenade remplit la double fonction de contribuer, de par la qualité de son tracé, à l'intérêt touristique de La Bruyère et de répondre aux besoins de mobilité quotidienne des habitants de la commune.

- D'une longueur d'environ 5km, elle est susceptible d'accueillir des balades d'une journée de touristes visitant La Bruyère et souhaitant découvrir activement son patrimoine bâti et naturel. En effet, La Bruyère doit l'essentiel de son attractivité touristique au caractère rural de la commune. L'aménagement d'une telle promenade correspond ainsi à l'expérience recherchée par les visiteurs et exploite le potentiel touristique de la commune. La Maison de la Mémoire Rurale et le Syndicat d'Initiative concentrent déjà leurs efforts sur la mise en valeur de la richesse agricole de la commune. Elle pourrait par ailleurs venir enrichir le réseau de « La Hesbaye à vélo », qui comprend pour l'instant 5 circuits conçus sur 131 km.
- La promenade contribue également à améliorer les liaisons inter-village pour les habitants se déplaçant à pied ou à vélo et les sensibilise en même temps à l'héritage culturel de la commune. Par rapport à la voiture, les modes actifs présentent l'avantage de générer un minimum de nuisances, en termes de sécurité routière, de pollution, de nuisances sonores. Ce projet contribue ainsi à un cadre de vie plus accueillant pour ses habitants par une meilleure gestion de la mobilité au niveau de la commune.

Les habitants de la Bruyère ont eux-mêmes déterminé un tracé possible pour cet itinéraire, en relevant en même temps les difficultés qui se présentent sur ces voies pour la circulation des modes doux. Ce tracé comprend les voiries suivantes :

- Rue du Village : Les habitants signalent la présence de nombreuses voitures stationnées, les trottoirs qui sont parfois encombrés, et les nombreuses activités qui peuvent gêner le passage.
- Carrefour rue du village / rue du Bawtia (priorité de droite)
- Rue du Bawtia : La voirie en pavés présente un mauvais état.
- Rue du Trenoy
- Carrefour RN 912/Rue du Trenoy : ce carrefour est à sécuriser au maximum
- Rue du Moulin
- Rue de la Distillerie
- Place Lucien Severin

Modalités d'aménagement

Ce projet fait partie d'une série de liaisons modes doux prévues dans le cadre de ce PCDR (fiche projet II. 22. À 25bis), qui dans leur ensemble visent à créer un maillage inter-village favorisant les déplacements à pied et à vélo à l'intérieur de la commune. Les tracés ont été proposés par le groupe de travail voies lentes qui a effectué une visite de terrain pour chaque trajet. Pour la détermination des tracés, la priorité a été accordée à l'itinéraire le plus rapide, présentant un minimum de dénivelé et empruntant la voirie existante.

L'aménagement de ces liaisons doit avant tout être sécurisé et fonctionnel afin de contribuer à une amélioration globale de l'infrastructure pour modes doux au niveau de la commune et afin de s'intégrer à terme dans un réseau de modes doux de qualité.

Valoriser le patrimoine naturel et bâti par la création d'une liaison cyclo-pédestre inter-village entre Meux, Saint-Denis et Bovesse

11/03/2015

Les rues concernées par les liaisons revêtent des fonctions différentes et présentent des exigences particulières pour des aménagements piétons et cyclistes sécurisés. Au moment de l'activation de la fiche, les aménagements concrets devront être déterminés par le biais d'une analyse technique effectuée par un bureau d'étude. Une attention particulière sera notamment accordée

- aux carrefours au niveau des routes nationales
- à l'orientation facilitée des cyclistes et des piétons par un balisage et une signalétique claire et lisible qui permet notamment de repérer les liaisons pour modes doux à privilégier
- à la possibilité d'élargir la chaussée, notamment sur les voiries qui ne sont pas équipées de trottoir, et où le croisement entre cyclistes et voiture est potentiellement dangereux
- à l'aménagement de bandes cyclables lorsque cela est possible
- à la visibilité des marquages
- aux possibilités de stationnement pour vélo aux principaux points d'attraction (cœur de village, ...).

ORIGINE DE LA DEMANDE

La demande de développer les liaisons douces inter-villages a été exprimée lors des consultations et plus particulièrement lors des rencontres avec les jeunes de l'entité.

Un groupe de travail spécial mobilité s'est ensuite réuni à 2 reprises et a émis des propositions de projets présentés en CLDR et validés par celle-ci.

Lors du diagnostic participatif, les habitants soulignent également des besoins en infrastructures pour développer le tourisme comme les itinéraires adaptés pour les vélos et les piétons.

JUSTIFICATION DU PROJET

Le développement de liaisons pour modes doux entre les villages de La Bruyère est en adéquation avec la volonté de la commune de favoriser les modes de déplacements alternatifs à la voiture sur son territoire.

Dans cette optique, plusieurs aménagements ont été réalisés, comme

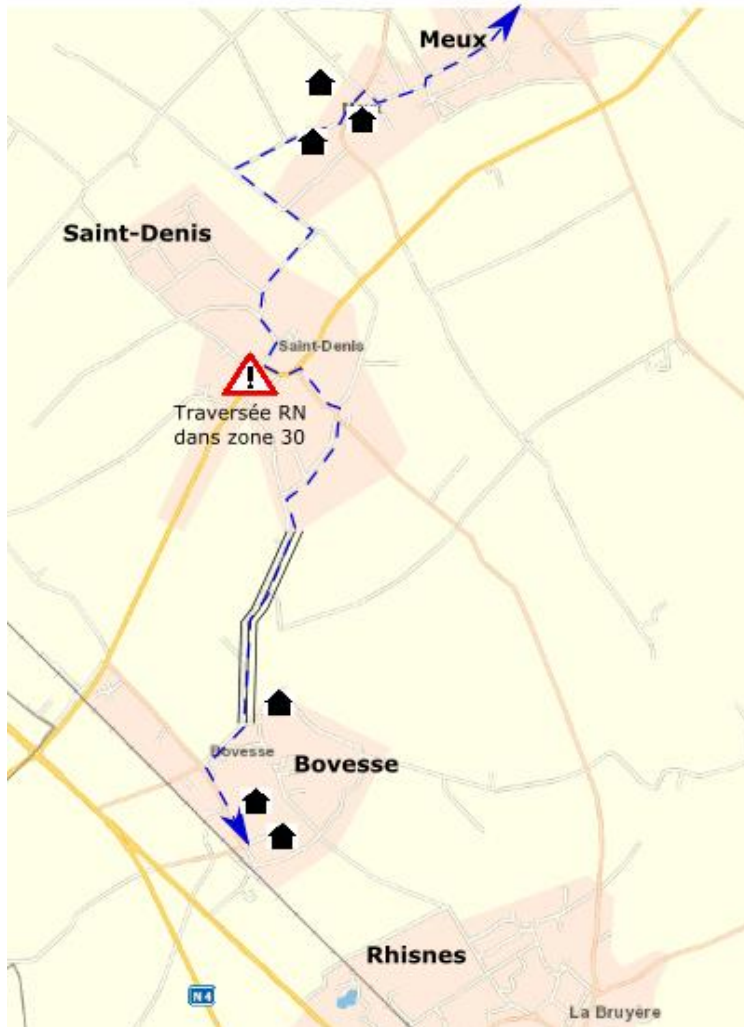
- la réfection progressive des trottoirs, la priorité allant aux axes menant vers les lieux de transport en commun et les écoles, rue d'Emines à Rhines, rue du Village et rue Janquart à Meux
- la mise à sens unique d'une partie de la rue Janquart à Meux
- le réaménagement des espaces publics
- des actions progressives pour l'amélioration des pistes cyclables la priorité étant donnée aux emplacements stratégiques, tels que les abords des abribus ou des gares.

Actuellement, les aménagements existants pour modes doux présentent encore des faiblesses. Généralement, à l'intérieur des villages, des dispositifs sont prévus pour sécuriser les modes doux (trottoirs, ...), mais ces aménagements n'offrent pas de liaison entre les villages. La N4 et la N922 sont équipées de pistes cyclables. Toutefois, vu la charge de trafic importante, ces pistes restent peu sécurisantes. Ce projet entend en partie répondre à cette problématique.





Dans son ensemble, le PCDR contribue à insuffler un nouvel élan à la dynamique communale en matière de mobilité en intégrant divers projets qui ont pour but la promotion des modes actifs, à savoir :

- l'élaboration d'un plan communal de mobilité (fiche projet I.8.).
- la promotion des alternatives en termes de mobilité (information et communication) (I.9.)
- la mise en place d'un pédibus/vélobus (I.10.)
- le balisage des chemins de promenade (I.13.)

LOCALISATION



Légende :

-  Ferme d'intérêt touristique
-  Point noir identifié par le groupe de travail
-  Traversée de paysage rural
-  Itinéraire modes doux à développer

STATUT AU PLAN DE SECTEUR

Sans objet.

STATUT DE PROPRIÉTÉ

Voirie régionale et communale.

TÂCHES À RÉALISER

- Appel d'offre pour la réalisation de l'étude technique
- Choix du bureau d'étude
- Réalisation de l'étude technique qui comporte l'analyse de la situation existante ainsi que les mesures d'aménagement à mettre en place et une cartographie
- Réalisation des travaux de voirie, de marquage au sol, de sécurisation et de balisage

OBJECTIFS VISÉS

	Défi (objectifs de développement)	Objectifs opérationnels	
Axe 1 : Gouvernance	Affirmer l'inscription de la gouvernance communale dans les enjeux du développement rural durable	<input checked="" type="checkbox"/>	Asseoir le rôle exemplatif de l'administration communale en matière de développement durable
		<input checked="" type="checkbox"/>	Sensibiliser et mobiliser les citoyens aux gestes durables
		<input type="checkbox"/>	Etablir une communication efficace entre Commune, citoyens et acteurs du territoire
Axe 2 : développement économique	Assurer un développement économique en phase avec le caractère rural	<input checked="" type="checkbox"/>	Valoriser et développer les ressources du territoire communal
		<input type="checkbox"/>	Attirer de nouvelles activités économiques en lien avec les besoins locaux
		<input type="checkbox"/>	Initier des partenariats avec des pôles économiques avoisinants
Axe 3 : Aménagement du territoire, cadre de vie et environnement	Préserver l'équilibre entre le cadre de vie rural de la commune et son dynamisme territorial	<input checked="" type="checkbox"/>	Gérer et améliorer la qualité environnementale du territoire
		<input checked="" type="checkbox"/>	Développer une vision prospective et dynamique du territoire
		<input checked="" type="checkbox"/>	Aménager des espaces publics intégrés, pour tous et de manière concertée
		<input type="checkbox"/>	Soutenir la création de logements pour toutes les générations
Axe 4 : Mobilité	Donner une place à tous les modes de déplacements	<input checked="" type="checkbox"/>	Permettre à chacun de rallier les différents pôles en toute sécurité
		<input checked="" type="checkbox"/>	Créer un circuit de liaisons lentes inter villages
		<input checked="" type="checkbox"/>	Favoriser les alternatives à la voiture individuelle
Axe 5 : Dynamisme socio-culturel	Renforcer le plaisir de vivre ensemble à La Bruyère	<input checked="" type="checkbox"/>	Améliorer les services aux personnes
		<input type="checkbox"/>	Permettre le développement d'activités intergénérationnelles
		<input checked="" type="checkbox"/>	Mettre en valeur les atouts associatifs, sportifs, culturels et patrimoniaux

Ces objectifs sont rencontrés parce que :

- Par le développement des réseaux de circulation destinés aux modes de déplacement alternatifs à la voiture la commune fait preuve de son engagement dans une politique de mobilité durable. S'agissant de plus de mesures visibles qui portent sur l'espace public, de tels aménagements contribuent au rayonnement de la politique communale vers l'extérieur et assoient son rôle exemplatif en matière de développement durable.

Valoriser le patrimoine naturel et bâti par la création d'une liaison cyclo-pédestre inter-village entre Meux, Saint-Denis et Bovesse

11/03/2015

- Le projet contribuera à réduire le nombre de déplacements effectués en voiture, en faveur des modes doux, et permettra ainsi de limiter les émissions de CO² liées à la circulation automobile. Les habitants de La Bruyère seront davantage incités à se déplacer à pied ou à vélo, ce qui contribuera à façonner des gestes de mobilité durable chez les individus.
- Un réaménagement de la voirie qui donne une place aux piétons et aux cyclistes participe à un partage plus égale de l'espace public entre les différents usagers (piétons, cyclistes, automobilistes).
- La sécurisation des piétons et des cyclistes est une préoccupation centrale du projet. Un de ses objectifs est de faciliter et de sécuriser les trajets vers les centres de villages pour ces usagers.

INDICATEURS

Objectif	Indicateur	Source	Cible
Amélioration de l'infrastructure pour modes doux	Km de voirie avec marquage au sol pour modes doux sur l'itinéraire proposé	Commune	5km
Facilitation de l'orientation des usagers modes doux	Nombre de mâts de jalonnement implanté sur l'itinéraire	Commune	15 mâts
Augmentation du nombre de cyclistes et de piétons	Nombre de cycliste et de piétons circulant sur l'itinéraire	Police Les comptages pourraient également être réalisés dans le cadre d'un projet scolaire sur le thème de la mobilité durable.	5 piétons et 5 cyclistes en une journée de temps sec

ESTIMATION GLOBALE DU COÛT

Le coût est estimé pour un itinéraire de 6km en supposant que l'ensemble de l'itinéraire devra être (ré)aménagé pour modes doux.

Une part importante du budget sera sans doute consacrée aux travaux de correction de la voirie et d'éventuels travaux d'élargissement. Le montant de ces travaux devra être défini en fonction du diagnostic technique effectué par un bureau d'étude. A titre indicatif, le coût pour 100m de chaussée d'une largeur de 4m s'élève à 4000€.

L'élaboration d'une étude technique par un bureau d'étude (à réaliser une seule fois pour les projets II. 22. à 25bis) est estimé à 20.000€ et a été pris en compte dans la fiche projet II.22..

Les autres frais des équipements proposés sont estimés sur base des coûts suivants :

- coût d'un jalonnement cyclable : 300€ par mât réunissant 2 panneaux
- coût de marquage et logos sur 100m de chaussée : 1000€
- coût de mise en place d'un arceau : 220€

Coût d'un jalonnement cyclable (10 mâts par km avec 2 panneaux par mât)	€ 4.500
Marquage et logos sur chaussée	€ 50.000
5 arceaux vélo	€ 1.100
Total	€ 55.600

PROGRAMME DE RÉALISATION

Considérant que les travaux à réaliser portent sur l'ensemble du réseau de voirie communal, ils seront réalisés en plusieurs phases. La programmation sera à mettre en lien avec la mise en œuvre du PCM.

ÉLÉMENTS DONT IL FAUT TENIR COMPTE POUR LA PRIORITÉ À ACCORDER

- une prise en compte des remarques, observations et propositions des habitants / du groupe de travail voies lentes concernant l'aménagement des itinéraires pour modes doux
- assurer une coordination et cohérence entre les projets touchant à la promotion des modes durables :
 - o l'élaboration d'un plan communal de mobilité (fiche projet I.8.).
 - o la promotion des alternatives en termes de mobilité (information et communication) (I.9.)
 - o la mise en place d'un pédibus/vélobus (I.10.)
 - o le balisage des chemins de promenade (I.13.)

- la création de chaque itinéraire doit s'intégrer dans un réseau d'itinéraires pour modes doux

ETAT DU DOSSIER

Le dossier est fortement avancé vu que le groupe de travail voies lentes a réalisé un important travail de préparation du projet par l'identification des itinéraires et l'identification de points noirs sur ces itinéraires.

PROGRAMMATION DANS LE TEMPS

L'activation de la fiche aura lieu entre 2019 et 2022.

RECHERCHE DE FINANCEMENT

- Lorsque l'aménagement des itinéraires modes doux est proposé dans le cadre du PCM, il peut être financé grâce aux **crédits d'impulsions** qui visent la mise en œuvre du volet « modes doux » du PCM. Pour répondre à l'appel à projet la Commune doit disposer d'un PCM terminé et approuvé par le conseil, d'un conseiller mobilité communal et avoir organisé le comité de suivi du PCM.
- En tant que mesure pour l'amélioration de la qualité de vie en milieu rural, ce projet peut bénéficier du **budget développement rural** cofinancé par le FEADER et par le budget wallon.
- Des subventions « **voiries agricoles** » peuvent être sollicitées auprès de la DGO3 (Agriculture, Ressources naturelles et Environnement), pour cofinancer des voies vertes partagées avec les agriculteurs. A vérifier si des tronçons de l'itinéraire se qualifient pour ce type de subvention.

IMPACTS EN MATIÈRE DE DÉVELOPPEMENT DURABLE**Pilier environnemental :**

Impacts	Réponse attendue (développer si pertinent)
Réduction des émissions polluantes par une moindre utilisation de la voiture	Meilleure qualité de l'air dans la commune
Promotion des modes de déplacement durables	Préférence des habitants pour les modes de déplacements alternatifs à la voiture

Pilier économique :

Impacts	Réponse attendue (développer si pertinent)
Valorisation des centres d'activités commerciales par une réduction du trafic automobile qui les traverse	Dynamisation des activités commerciales, de l'HORECA et de toutes les activités liées au tourisme grâce à une clientèle attirée par un environnement urbain plus agréable

Pilier social :

Impacts	Réponse attendue (développer si pertinent)
Promotion des modes de déplacement gratuits et accessibles à tous	Une mobilité facilitée pour l'ensemble des habitants de la commune
Réduction des nuisances liées à la voiture dans les quartiers résidentiels	Une meilleure utilisation de l'espace public par les habitants grâce à un cadre de vie plus accueillant
Impact positif sur la santé des habitants lié à l'emploi de modes actifs	Sans objet
Un meilleur partage de l'espace public entre les différents usagers	Sans objet

Pilier culturel :

Impacts	Réponse attendue (développer si pertinent)
Valorisation du patrimoine culturel et naturel de la commune grâce à la promotion de modes de déplacements doux qui invitent à la découverte de son entourage	Conscientisation des habitants de la qualité du bâti et du paysage qui l'entoure

ANNEXES

Vue d'ensemble du réseau d'itinéraires pour modes doux

